



## Informace o pozemku

Parcelní číslo: [2352](#) 

Obec: [Chrudim \[571164\]](#) 

Katastrální území: [Chrudim \[654299\]](#)

Číslo LV: [1932](#)

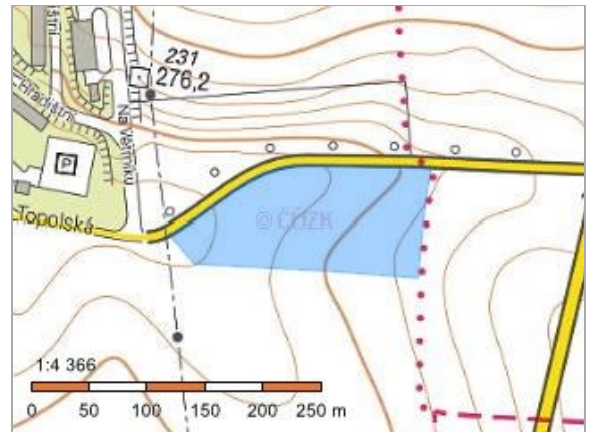
Výměra [m<sup>2</sup>]: 16757

Typ parcely: Parcela katastru nemovitostí

Mapový list:

Určení výměry: Graficky nebo v digitalizované mapě

Druh pozemku: orná půda



## Vlastníci, jiní oprávnění

Vlastnické právo	Podíl
Oseva Agri Chrudim, a.s., č. p. 159, 53861 Kočí	1/2
Pecina Martin, Jateční 1197/23, Holešovice, 17000 Praha 7	1/2

## Způsob ochrany nemovitosti

Název  
zemědělský půdní fond

## Seznam BPEJ

BPEJ	Výměra
<a href="#">30200</a> 	16716
<a href="#">31944</a> 	41


## Omezení vlastnického práva

Nejsou evidována žádná omezení.

## Jiné zápisy

Nejsou evidovány žádné jiné zápisy.

📌 Řízení, v rámci kterých byl k nemovitosti zapsán cenový údaj

Nemovitost je v územním obvodu, kde státní správu katastru nemovitostí ČR vykonává [Katastrální úřad pro Pardubický kraj, Katastrální pracoviště Chrudim](#) 

Zobrazené údaje mají informativní charakter. Platnost dat k 11.04.2022 11:00.